

6 達磨山

だるまやま

天城峠から西に向かって延びた分水嶺は伊豆山稜線歩道である。伊豆山稜線歩道の西の端にあるのが達磨山である。伊豆では三ヶ所ある一等三角点の一つがあり、その展望の良さから十三国峠とも呼ばれている。

十三国とは安房（現在の千葉県南部）・相模（神奈川県）・武蔵（埼玉県）・甲斐（山梨県）・信濃（長野県）・伊豆（静岡県東部）・駿河（静岡県中部）・遠江（静岡県西部）・三河（愛知県東部）・尾張（愛知県西部）・美濃（岐阜県南部）・伊賀（三重県西部）・伊勢（三重県）である。一等三角点の後の二つは万三郎岳（1405.3m）と南伊豆町と松崎町の境にある暗沢山（520.3m）である。

達磨山の名の由来は、静岡県中部の由比・清水方面から見ると、丁度ダルマさんの姿に見えるという。また、滑っても転んでも、すべに起き上がる山、という説もある。

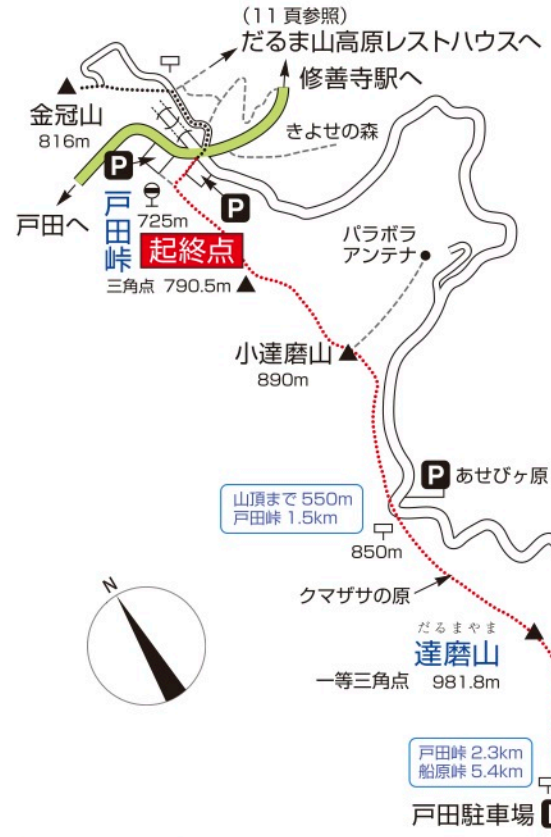
このコース、戸田峠からだと、終始富士山を背にして歩くことになるので、逆の船原峠から歩いたほうがおすすめです。

修善寺駅から松崎、または長八美術館行きのバスで28分、大曲茶屋で


所要時間：約3時間40分

コースタイム(参考)

修善寺駅	バス	28分	大曲茶屋	バス	40分	船原峠	50分	土肥駐車場	45分	達磨山	45分	戸田峠	40分	レスタートハウス	バス	27分	修善寺駅
------	----	-----	------	----	-----	-----	-----	-------	-----	-----	-----	-----	-----	----------	----	-----	------




▲達磨山からの富士山



▲沿線から戸田湾を望む



▲達磨山へ向って



▲船原峠の石仏

最高峰で天城山、箱根山、南アルプス、丹沢山、駿河湾と360度の大展望を誇る頂上である。

達磨山は天城四兄弟の長男で、別名万太郎（番太郎）とも呼ばれている。後の三人は万二郎・万三郎・長九郎である。

富士山に向かって下る。左手に弧を描いた入江は戸田湾である。一旦、スカイラインに出て、再びササ原に登る。アセビやイヌツゲの木が目立つ。春には達磨山の斜面はアセビの白い花とマメザクラのピンク色で染まる。

小達磨山を越えて下ると戸田峠に出る。ここで修善寺駅行きのバスを待たせよう。バスの便が少ないので事前に調べておくこと。時間と足に余裕があれば、金冠山を往復してもよい（所要時間は30〜40分）。し、だるま山高原レストハウスまで歩いてもよい（約40分）。

富士山の展望を楽しみながらクマザサの稜線を歩く

